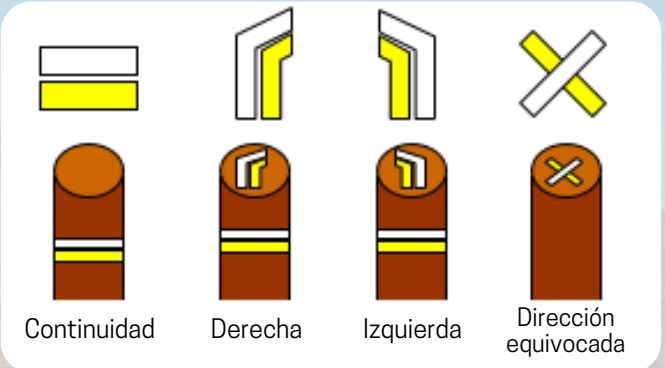


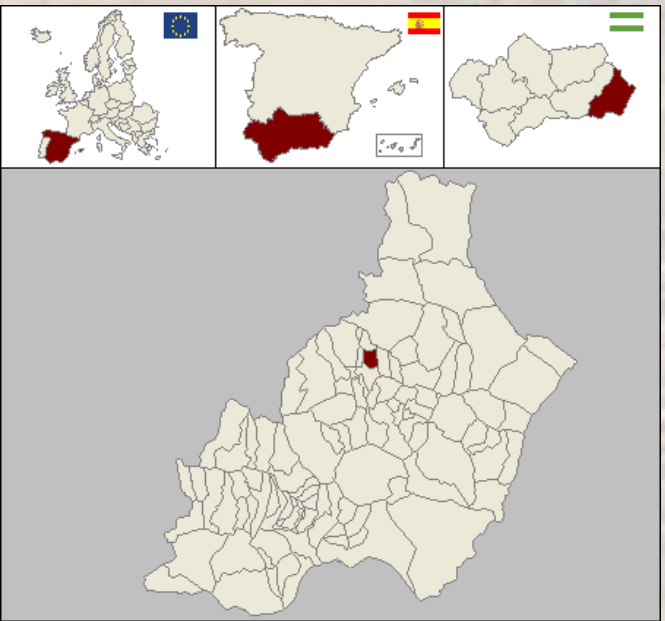
# SENDERO LOS MOLINOS Y EL ESTRECHO DE URRÁCAL

PR-A  
300

## URRÁCAL



Lavadero público Urrácal



Vista panorámica Urrácal



Estrecho de Urrácal



## DESCRIPCIÓN DEL RECORRIDO

## DESCARGA EL TRACK

## DATOS DEL SENDERO

### SENDERO CIRCULAR

Distancia - **11.100 m.**      Tiempo aprox. - **4:30 h.**  
 Altitud salida - **697 m.**      Desnivel - **450 m.**  
 Altitud máxima - **815 m.**      Tramo de senda - **2550 m.**  
 Tipo de terreno - **camino, senda, asfalto, terreno pedregoso**



El sendero comienza en la entrada del pueblo por la carretera AL-6102, bajando un poco por la carretera de Somontín. Dejaremos la carretera girando a la derecha hacia la zona deportiva y de la piscina. El camino cementado, en su comienzo, lo dejaremos pronto por la izquierda en carril de tierra, con el que cruzaremos el *Barranco Milano*, una zona con una vegetación única en la *Sierra de las Estancias* (cañaveral y adelfa).

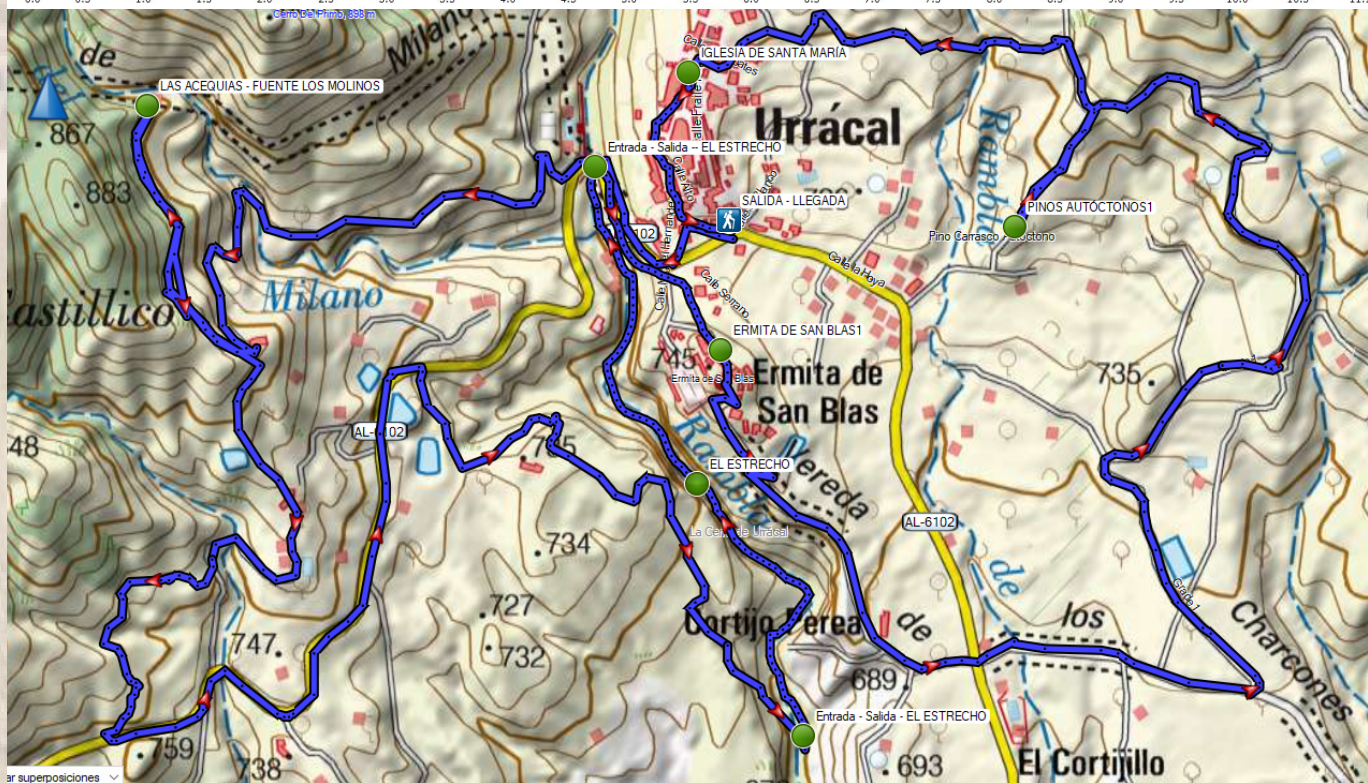
Comenzamos una fuerte ascensión hasta el *Cortijo de Los Gacheros*, desde donde tenemos una preciosa vista del pueblo de Urrácal. Aquí tenemos un poste de flechas que nos indica la posibilidad de ir a ver las acequias y depósitos que abastecen de agua al pueblo. Seguiremos por el carril de la derecha viendo algunos de **los molinos** que surtían del agua de las acequias y que suministraban luz a la zona. Pasaremos junto a una balsa y la acequia hacia el *Molino de Juan Ignacio*, dejando posteriormente el *Molino de Trini* a la izquierda tras pasar un gran álamo.

Tras ello, bajaremos por una pista cementada y tomaremos una vereda, donde abunda el atochar, que nos llevará a un poste de flechas junto a la carretera de Somontín. Seguiremos andando dirección a Urrácal y tras un poste de flechas, a nuestra derecha, dejaremos la carretera, por una pista de tierra en descenso, llevando a la izquierda la *Rambla Salada* que cruzaremos más abajo, en el punto más bajo del sendero.

Ascenderemos por *Rambla Salada*, donde de pronto se estrecharán las paredes de las montañas. Hemos llegado a **El Estrecho de Urrácal**, un lugar único. El desfiladero se irá cerrando cada vez más, con piedras y zarzales, e iremos recorriendo una pequeña vereda hasta llegar al centro del estrecho, donde tendremos que saltar pequeñas rocas y atravesar en repetidamente el arroyo. En este punto las paredes apenas están separadas por metro y medio de distancia, y cuesta apreciar la luz del sol.

A continuación, pasaremos el *merendero Carmen de Burgos* y tras una cuesta llegamos a la *Ermita de San Blas*, patrón de Urrácal. Descendemos por el camino asfaltado, entre almendros y olivos hasta cruzar la carretera AL- 6102. Cruzaremos la *Rambla de la Lámpara* y veremos un gran olivo de grueso tronco. Dejaremos el asfalto para desviarnos a la derecha por pista de tierra con dirección hacia *La Cerrá*, *Campillo de Purchena* y *Casa Forestal*, quedando a nuestra izquierda el paraje de *Los Mansalobre*. Posteriormente, volvemos a una senda que cruza la *Rambla de la Lámpara* en su parte alta, con una acequia a nuestro lado.

Salimos a pista asfaltada junto al pueblo con poste de flechas. Giramos a la derecha para pasar bajo un soportal y llegaremos a la *Plaza de la Constitución*, donde se encuentra la Iglesia y el Ayuntamiento. Bajaremos por la calle del Pilar, dejaremos los lavaderos a la derecha y volvemos de nuevo a nuestro punto de partida.



	MEDIO. Severidad del medio natural	1		ITINERARIO. Orientación en el itinerario	2
	DESPLAZAMIENTO. Dificultad en el desplazamiento	2		ESFUERZO. Cantidad de esfuerzo necesario	2